

O POVOAMENTO DA AMÉRICA

O que eu sei?



O que eu quero aprender?



O que eu aprendi?

Responder no final da unidade ou capítulo estudado)

Clima e vegetação de onde viviam

Datação aproximada de quando chegaram à América.

Produtos agrícolas

Instrumentos usados

OS PIMEIROS POVOS AMER

Tecnologias desenvolvidas

Habitações

Alimen



Ponta de flecha encontrada em Clovis, cidade do Novo México nos Estados Unidos. Foi produzida há 11500-9000 a.C. Está guardada no Museu de História Natural do Condado de Sevier.



Pintura rupestre, Mãos, localizada na Cavernas das Mãos na Argentina, feitas por indígenas locais há 9000 anos.



Vaso de cerâmica pré-colombiano em forma de crocodilo, encontrado no sítio arqueológico de Tlatilco, no Estado do México e está exposto no Museu Nacional de Antropologia do México.



Uma urna funerária decorada em relevo, c. 400-1000 d.C., encontrada na Ilha de Marajó, Brasil.




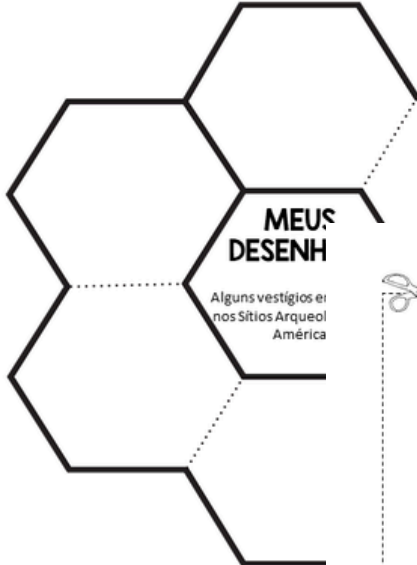
Pintura rupestre localizada no Parque Nacional da Serra da Capivara, no Piauí, nordeste do Brasil.

Identifique a localização de cada um dos vestígios listados a cima.

Que materiais foram usados para produzir cada um dos vestígios humanos?



Com qual finalidade foram produzidos cada um dos vestígios humanos?






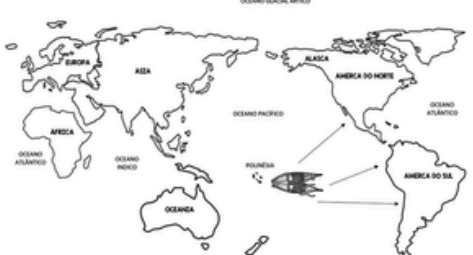
MEUS DESENHOS

Alguns vestígios e nos Sítios Arqueológicos da América

Quel hipótese foi ilustrada no mapa?

Quem são os migrantes e possível data da migração?

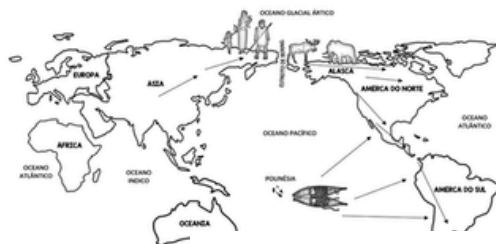
Que hipótese foi ilustrada no mapa?

Quem são os migrantes e possível data da migração?

A trajetória que seguiram?

Formas de locomoção?

Como era o clima da terra e as condições do lugar por onde passaram?

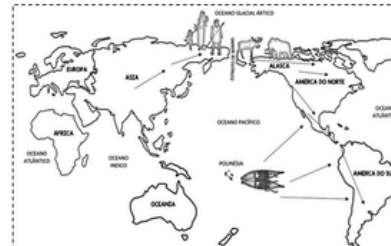
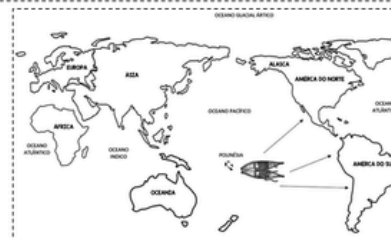


Que hipótese foi
ilustrada no
mapa?

Quem são os
migrantes e
possível data da
migração?

HIPÓTESE
ASIÁTICA

HIPÓTESE
DA
DUPLA ORIGEM



Existe também a possibilidade de que os primeiros povoadores tenham vindo da Polinésia, que é um conjunto de ilhas situadas no oceano Pacífico. Alguns grupos de navegadores teriam saído dessas ilhas e chegado com suas embarcações até a costa ocidental da América. (Rodrigues e Cotrim, 2018 Cotrim, p.48)



Segundo essa hipótese, as primeiras migrações para o continente americano ocorreram através do estreito de Bering. Com o volume dos oceanos mais baixo, grupos humanos teriam se deslocado da Ásia para a América atravessando uma passagem de terra e gelo que ligava a Sibéria (Ásia) ao Alasca (América). Para suportar o frio intenso da região, frequentemente abaixo de 235 °C, esses humanos confeccionaram roupas térmicas com peles grossas de animais e sapatos para resistir à neve. Quando a temperatura do planeta aumentou, o nível das águas dos oceanos subiu e essa passagem se desfez. (Rodrigues e Cotrim, 2018 Cotrim, p.48)

Outros pesquisadores defendem uma terceira possibilidade, que seria a combinação das hipóteses anteriores. Os primeiros seres humanos teriam migrado para a América atravessando o estreito de Bering e, também, navegando pelo mar. (Rodrigues e Cotrim, 2018 Cotrim, p. 48)

HÁ 1 MILHÃO OU HÁ 2 MILHOES DE ANOS.

HÁ 1 MILHÃO OU HÁ 2 MILHOES DE ANOS.



2. Quais as consequências do povoamento da América há milhões

A GRUTA DO SUMIDOURO

Pesquisas desenvolvidas e arqueólogos envolvidos?

**Principal fóssil encontrado, que
e pesquisador envolvido**

UZTA


Arqueólogo que batizou o fóssil Luzia? Qual o seu nome e quanto

PARQUE NACIONAL SERRA DA
CAPIVARA

Polemicas em relação aos vestígios encontrados?

ARQUEOLOGOS E ARQUEOLOGAS

De que maneira eles produzem conhecimentos?



O trabalho arqueológico envolve procedimentos e técnicas, tais como: observação da área escavada, registro das informações encontradas, análise de materiais e levantamento de hipóteses. (Rodrigues e Cotrim, 2018 Cotrim, p.52)


Os arqueólogos, como são retratados nos filmes, quase sempre trabalham sozinhos e estão sempre a procura de uma aventura. (Rodrigues e Cotrim, 2018 Cotrim, p.52)

Pinte apenas as pétalas que contêm informações verdadeiras sobre o trabalho da arqueóloga e do arqueólogo.

Os arqueólogos estão interessados apenas no valor econômico dos objetos encontrados, alheio ao seu e pouco importa a cultura da sociedade que os produziu.

Os arqueólogos não sabem reconhecer as diferenças culturais e acabam rotulando as culturas de "primitivas" e "atrasadas". (Rodrigues e Cotrim, 2018 Cotrim, p.53)

Os arqueólogos produzem filmes e programas de televisão que mostram a arqueologia de uma maneira muito mais interessante do que ela realmente é.




PINTURAS RUPESTRES

Quem as produziram

Rupestre


Onde são feitas



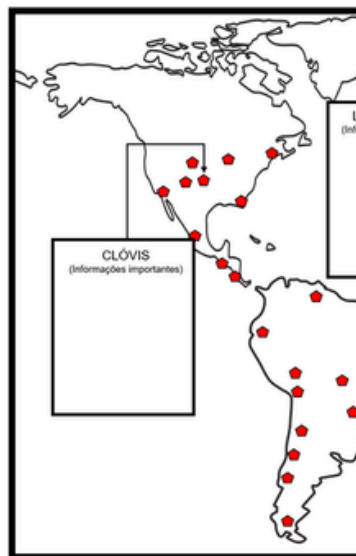
Descreva a função de um arqueólogo ou arqueóloga na vida real.

DIFERENÇAS

Descreva a função de um arqueólogo ou arqueóloga numa obra ficção.



<p>Nas paredes de diversas cavernas do território americano, encontramos muitas pinturas e desenhos. Elas são chamadas de inscrições rupestres. Rupestre significa "feito em rocha", em referência às paredes de rocha das cavernas (Rodrigues e Cotrim, 2018 Cotrim, p.53)</p>	<p>A pintura rupestre é uma forma de expressão típica dos primeiros seres Humanos.</p>	<p>Além de revelar o senso artístico desses povos, os especialistas supõem que as pinturas rupestres também tinham uma função educativa. Eram provavelmente usadas para ensinar aos mais jovens como realizar as atividades do dia a dia: caçar, pescar, defender-se dos perigos, e etc. (Rodrigues e Cotrim, 2018 Cotrim, p.53)</p>
<p>Um aspecto interessante das inscrições rupestres é que elas podiam ser complementadas ao longo de várias gerações. Isso significa que uma pessoa, por exemplo, fazia um desenho ou pintura e, muitos anos depois, outra pessoa acrescentava detalhes a eles. (Rodrigues e Cotrim, 2018 Cotrim, p.53)</p>	<p>A forma mais comum de arte rupestre são as pinturas. Elas eram feitas com tinta fabricada pela mistura de certos pigmentos, obtidos de alguns minerais e vegetais. (Rodrigues e Cotrim, 2018 Cotrim, p.52)</p>	<p>A forma mais comum de arte rupestre são as pinturas. Elas eram feitas com tinta fabricada pela mistura de certos pigmentos, obtidos de alguns minerais e vegetais. (Rodrigues e Cotrim, 2018 Cotrim, p.52)</p>



Localização geográfica dos sítios arqueológicos?

Profissional responsável pelo trabalho num sítio arqueológico?

Vestígios deixados pelas populações e

SÍTIOS ARQUEOLÓGICOS

LOCALIZAÇÃO

VESTÍGIOS ENCONTRADOS

IDADE DOS OBJETOS

Clóvis

Monte Verde

Lagoa Santa

São Raimundo Nonato



1. Qual seria o título do mapa?
2. O que as setas indicam?
3. Que outra teoria existe para explicar o evento representado no mapa?




1. Qual seria o título do mapa?
2. O que as setas indicam?
3. Que outra teoria existe para explicar o evento representado no mapa?

Toda esta terra é sagrada para o meu povo. Cada folha reluzente, todas as praias arenosas, cada véu de neblina nas florestas escuras, cada clareira e todos os insetos a zumbir são sagrados nas tradições e na consciência do meu povo. Sabemos que o homem branco não compreende o nosso modo de viver. Para ele um torrão de terra é igual a outro. Porque ele é um estranho que vem de noite e rouba da terra tudo quanto necessita. A terra não é sua irmã, mas sim sua inimiga, e depois de exauri-la, ele vai embora. Deixa para trás o túmulo dos seus pais, sem remorsos de consciência. Rouba a terra dos seus filhos. Nada respeita. *(Trecho do diário de Isaac Stevens, então governador do Território de Washington)*

Use o fragmento para motivar e explicar a importância da preservação do patrimônio cultural dos povos indígenas.

ACHADOS ARQUEOLÓGICOS CIDADE DE CLÓVIS NO MÉXICO



Durante a década de 1930, arqueólogos descobriram pedras lascadas produzidas com flechas ou lanças na cidade de Clovis no Novo México e ao lado das pontas de flechas foram encontrados ossos de mamutes e bisões. Com essas informações sobre os vestígios encontrados em Clovis, que conclusões podemos chegar sobre o modo de vida dos povos que habitaram essa região?

ACHADOS ARQUEOLÓGICOS MONTE VERDE NO CHILE



PESQUISA NA WIKIPÉDIA

Pesquise a ideia principal das teorias sobre a ocupação humana na América desenvolvida pelas três arqueólogas listadas abaixo e aponte diferenças entre os pensamentos das pesquisadoras.

Hipótese de Anna Curtenius Roosevelt

Hipótese de Betty Mergges

Hipótese de Niède Guidon

Diferenças de pensamentos entre as três estudiosas



A técnica de datação por carbono-14 foi descoberta nos anos quarenta por Willard Libby.[2] Ele percebeu que a quantidade de carbono-14 dos tecidos orgânicos mortos diminui a um ritmo constante com o passar do tempo. Assim, a medição dos valores de carbono-14 em um objeto antigo nos dá pistas muito exatas dos anos decorridos desde sua morte.

Esta técnica é aplicável à madeira, carbono, sedimentos orgânicos, ossos, conchas marinhas - ou seja, todo material que conteve carbono em alguma de suas formas, e o absorveu, mesmo que indiretamente, como pela alimentação com organismos fotossintetizantes, da atmosfera. Como o exame se baseia na determinação de idade através da quantidade de carbono-14 e que esta diminui com o passar do tempo, ele só pode ser usado para datar amostras que tenham até cerca de 50 mil a 70 mil anos de idade. FONTE: WIKIPÉDIA

Que métodos de datação citados no texto? Em que consiste esse método?



Na busca por mais elementos para compor o grande quebra-cabeças que é a origem da presença humana na Terra e seus movimentos migratórios, arqueólogos, biólogos, geólogos e outros cientistas se abastecem de recursos técnicos, metodologias, destreza e paciência para escavar e investigar os vestígios materiais de grupos humanos pré-históricos. Em muitos casos, o que encontram gera mais perguntas do que respostas e, em outros, a insistência em se impor uma resposta pode limitar as possibilidades de novas descobertas..

FONTE: Cristiane Delfina, *O*
<http://comciencia.scielo.br/>)

Que outros profissionais trabalham com os arqueólogos para explicar a Origem da Humanidade no planeta? Quais deles você conhece e como é seu trabalho?



Na busca por mais elementos para compor o grande quebra-cabeças que é a origem da presença humana na Terra e seus movimentos migratórios, arqueólogos, biólogos, geólogos e outros cientistas se abastecem de recursos técnicos, metodologias, destreza e paciência para escavar e investigar os vestígios materiais de grupos humanos pré-históricos. Em muitos casos, o que encontram gera mais perguntas do que respostas e, em outros, a insistência em se impor uma resposta pode limitar as possibilidades de novas descobertas..

FONTE: Cristiane Delfina, *O homem na América. De onde veio? Quando? Como?*
<http://comciencia.scielo.br/>)

Que outros profissionais trabalham com os arqueólogos para explicar a Origem da Humanidade no planeta terra? Quais deles você conhece e como é seu trabalho?

A busca por uma explicação sobre a Origem da presença humana na terra é uma atividade simples? Explique.





Entre os diversos tipos de Unidades de Conservação, têm-se os Parques Nacionais, constituídos de áreas protegidas que se destinam à preservação de ecossistemas naturais de grande relevância ecológica, cênica, científica, cultural, educativa e recreativa.	O PNSC apresenta-se como atração de fluxos eco turísticos para os municípios que o abrangem, com a possibilidade de geração de emprego e renda, assim como valorização cultural e natural, haja vista as grandes dificuldades socioeconômicas locais	ganhos econômicos, sociais, culturais e ambientais que o ecoturismo praticado no PNSC pode gerar para as comunidades dos municípios de
Com a finalidade de conciliar os interesses dos indivíduos e dos distintos segmentos da sociedade, criaram-se arranjos institucionais para a proteção do patrimônio natural por meio de diferentes categorias de Unidades de Conservação.	O ECOTURISMO E A CRIAÇÃO DE PARQUES NACIONAIS Pinte apenas as alternativas corretas	Os PNSC e seus arranjos institucionais favorecem à atividade turística, como a abertura de lojas de artesanato, guias de turismo, entrada aos mais importantes atrativos naturais e culturais
A criação de PNSC, podem favorecer um crescente acesso a rodoviária e aeroportos além da grande oferta de hotéis e pousadas e serviços de alimentação.	A criação de PNSC é uma perda de tempo pois não podem favorecer um crescente acesso a rodoviária e aeroportos além da grande oferta de hotéis e pousadas e serviços de alimentação.	Não existem políticas de criação dos Parques Nacionais de proteção natural pois eles causam prejuízos a natureza e aos moradores locais devido a atração e muitas pessoas para a região.

©histórian21

Hipótese	Alasca	Arqueólogo	Sítios arqueológicos
Glaciação	Estreito de Berina	Arqueóloga	Fósseis
		Lagoa Santa	Migrações

KIPÉDIA

a ocupação humana na América
as abaixo e aponte diferenças
pesquisadoras.



Hipótese de Anna Curtenius Roosevelt	Hipótese de Betty Mergges	Hipótese de Niede Guidon	Divergência entre as três estudiosas
--------------------------------------	---------------------------	--------------------------	--------------------------------------

©histórian21

NET

bertas arqueológicas sobre
onhecimentos históricos
m os resultados de novas
descobertas arqueológicas

©histórian21

➤ pesquisou a notícia;
➤ Título da notícia;
➤ Data da publicação;
➤ O autor ou autora.

➤ Ideia central da notícia.

➤ Lugar ao qual se refere a notícia; e
➤ Vestígios encontrados e data dos vestígios.



©histórian21

